








Projekt zagospodarowania terenu

Przebudowa ulicy Konarskiego i Sportowej w Łasinie

Wkład arkuszy

Z-1a

61

proj. rzędna	proj. krawężnik	proj. obrzeże	proj. krawężnik wtopiony	proj. krawężnik obniżony o poziom jezdni	proj. kanalizacja deszczowa	proj. kanalizacja sanitarna	proj. wodociąg	proj. oświetlenie uliczne	proj. rury osłonowe	bariera ochronna	bariera typu lekkiego
—	—	—	—	—							

jezdnia	istniejacy	projektow	projektow	projektow

USŁUGI PROJEKTOWE MGR INŻ. GENOWEFA PYLIŃSKA

10-444 Olsztyn, ul. Kołobrzeska 131/75, tel. 695199866

email:

Przebudowa ulicy Konarskiego i Sportowej w Łasinie

artku	PROJEKT SYTUACJI INO-WYSOKOSCIOWY	data	10.2015	skala	1:500
DROGOWA					
PROJEKTANT:	mgr inż. Genowefa Pylińska nr upr. 2125/166				
SPRAWDZAJĄCY:	mgr inż. Tadeusz Radomski nr upr. 4177/01				

1990-1991

Verdovskii "Sul'zpozov' Igri";

Bondan Zetriski

Grudziądz, ul. Małomłynska 17c

8501275119

87-1069, Region 2/199000

Województwo kujawsko-pomorskie

Dawid: gruziński

1. *Umwelt: grüner Wandel*

stka ewidencyjna: gmina Łasin 040603_4

Obreb: Miasto Łasin 0021

ΚΑΡΑ ΝΟ ΣΕΙΩΩ ΕΒΘΙΕΚΤΑΥΝΑΙ

471M01V70041M077300414

MZU/ : 6640.1223.2015. ks. rob. 69/2015

100

Oświadczam, że treść mapy sytuacyjno-wysokościowej, na której wykonano niniejszy projekt jest identyczna z treścią mapy sytuacyjno-wysokościowej wydanej przez PODGIK w Głównym Zarządzie zaawidencjonowanej pod numerem 6694012232015 załączanej do dokumentacji projektowej

$$f(x) = d(x, i_0) - \max_{i \in I} \{d(x, i) - d(x, i_0)\}$$

22

0

○